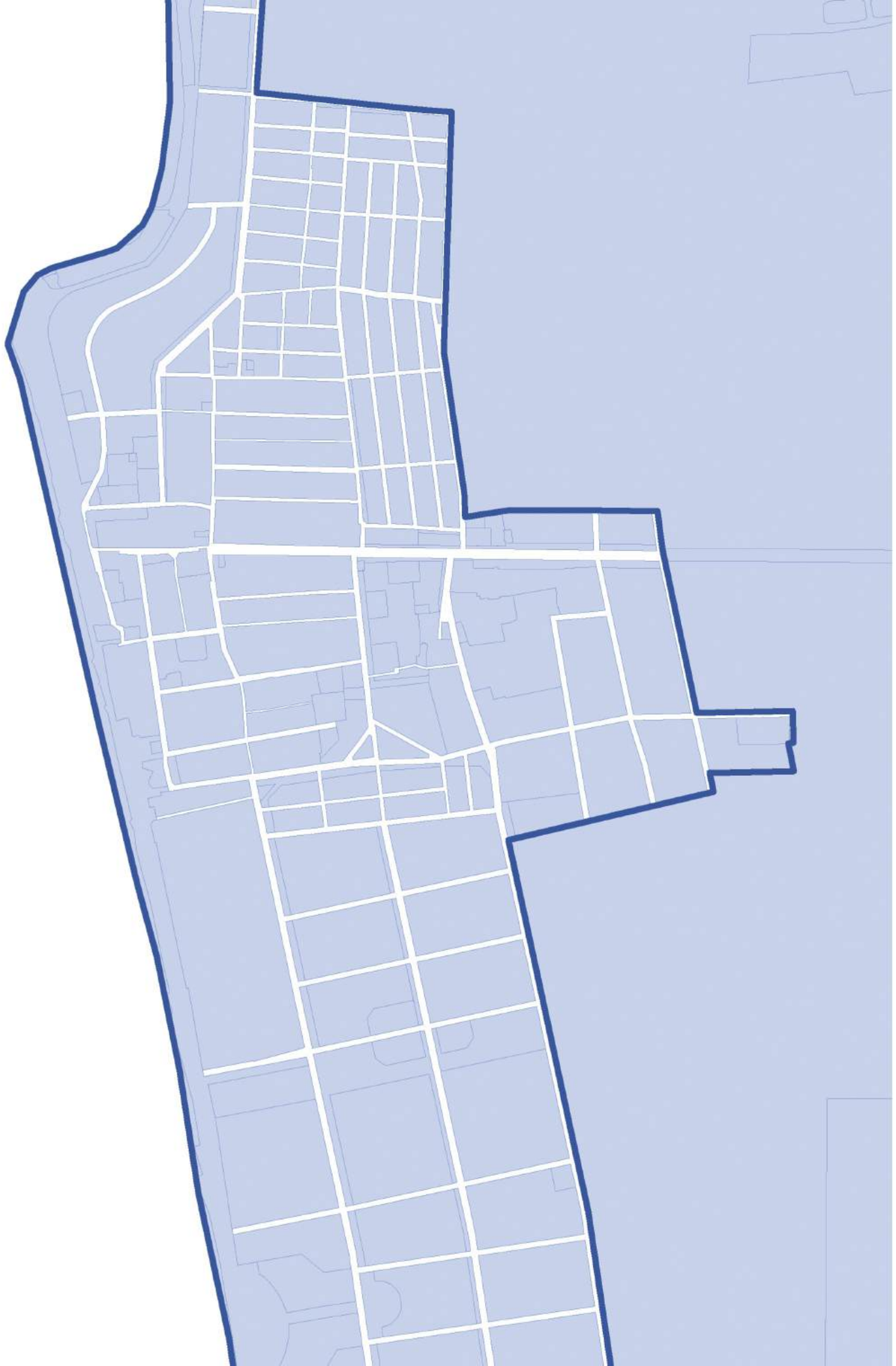


ИНДИВИДУАЛЬНЫЙ ПРЕДПРИНИМАТЕЛЬ
ЩЕРБАКОВ АНДРЕЙ АНДРЕЕВИЧ

ОГРНИП: 318911200094837
ИНН: 550510245934

МУНИЦИПАЛЬНОЕ ОБРАЗОВАНИЕ
НИКОЛАЕВСКОЕ СЕЛЬСКОЕ ПОСЕЛЕНИЕ
СИМФЕРОПОЛЬСКОГО РАЙОНА РЕСПУБЛИКИ КРЫМ

ДОКУМЕНТАЦИЯ ПО ПЛАНИРОВКЕ ТЕРРИТОРИИ

С ЦЕЛЬЮ РАЗМЕЩЕНИЯ ОБЪЕКТА РЕГИОНАЛЬНОГО ЗНАЧЕНИЯ «СТРОИТЕЛЬСТВО НАБЕРЕЖНОЙ С УСТРОЙСТВОМ БЕРЕГОУКРЕПИТЕЛЬНЫХ И ПРОТИВООПОЛЗНЕВЫХ СООРУЖЕНИЙ В ПГТ. НИКОЛАЕВКА СИМФЕРОПОЛЬСКОГО РАЙОНА РЕСПУБЛИКИ КРЫМ» (ВНЕСЕНИЕ ИЗМЕНЕНИЙ)

Том 2.1.1
Основная часть
проекта межевания территории

Графическая часть

Исполнитель: ИП Щербаков А.А.

Шифр проекта: 46-25

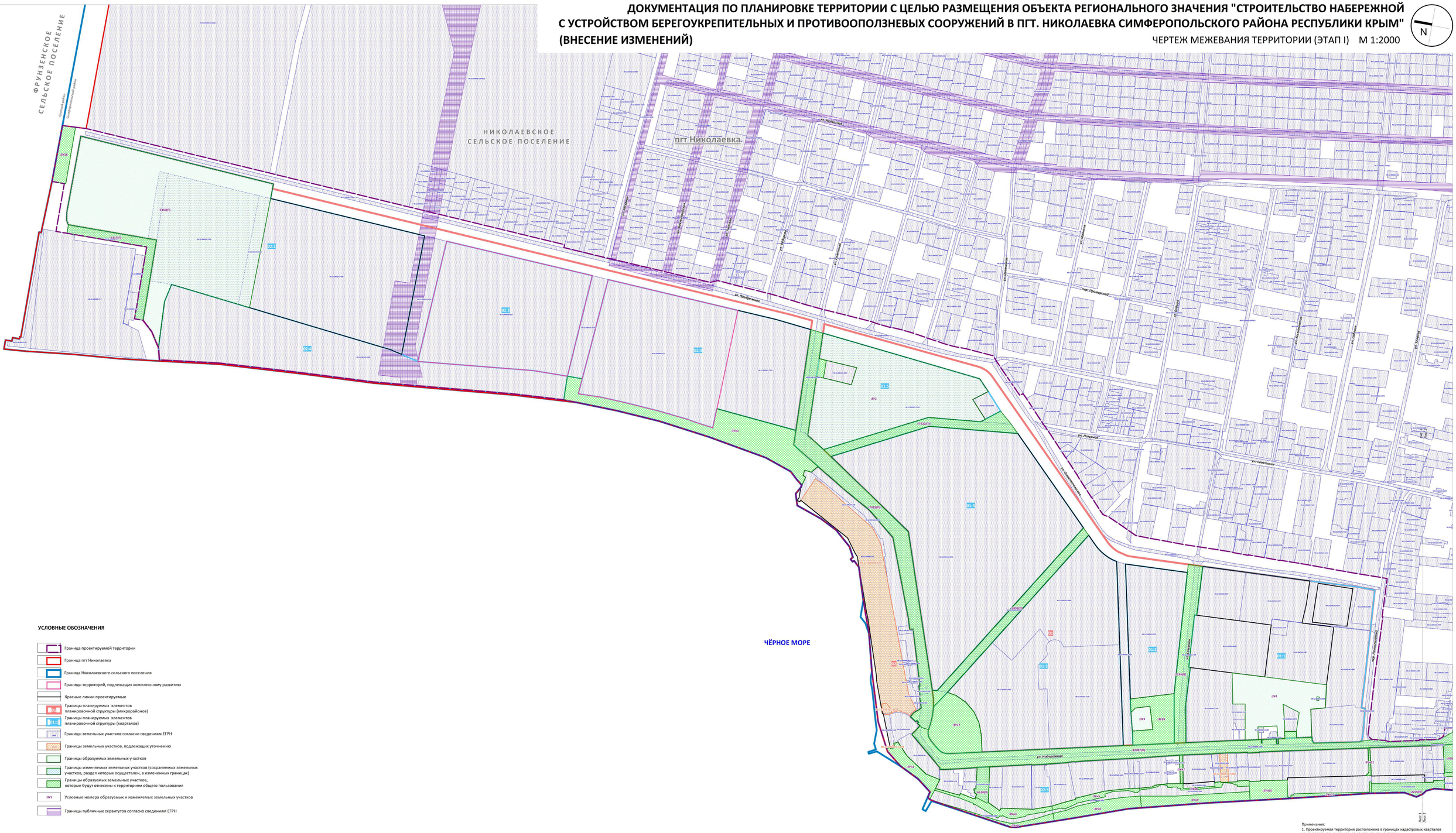
Индивидуальный предприниматель _____ А.А. Щербаков

С И М Ф Е Р О П О Л Ь

2 0 2 6

ДОКУМЕНТАЦИЯ ПО ПЛАНИРОВКЕ ТЕРРИТОРИИ С ЦЕЛЬЮ РАЗМЕЩЕНИЯ ОБЪЕКТА РЕГИОНАЛЬНОГО ЗНАЧЕНИЯ "СТРОИТЕЛЬСТВО НАБЕРЕЖНОЙ С УСТРОЙСТВОМ БЕРЕГОУКРЕПИТЕЛЬНЫХ И ПРОТИВООПОЛЗНЕВЫХ СООРУЖЕНИЙ В ПГТ. НИКОЛАЕВКА СИМФЕРОПОЛЬСКОГО РАЙОНА РЕСПУБЛИКИ КРЫМ" (ВНЕСЕНИЕ ИЗМЕНЕНИЙ)

ЧЕРТЕЖ МЕЖЕВАНИЯ ТЕРРИТОРИИ (ЭТАП I) М 1:2000


ФРУНЗЕНСКОЕ СЕЛЬСКОЕ ПОСЕЛЕНИЕ
НИКОЛАЕВСКОЕ СЕЛЬСКОЕ ПОСЕЛЕНИЕ
пгт Николаевка
ЧЁРНОЕ МОРЕ
ул. Набережная
ул. Прибрежная
ул. Советская
ул. Виноградная
ул. Молодежная
ул. Школьная
ул. Садовая
ул. Пионерская
ул. Ленина
ул. Крымская
пер. Приморский
пер. Виноградный
пер. Школьный
пер. Молодежный
пер. Советский
пер. Крымский
пер. Ленина
пер. Пионерский
пер. Набережный
пер. Прибрежный
ул. Советская
ул. Набережная
ул. Виноградная
ул. Пионерская
ул. Ленина
ул. Крымская
ул. Молодежная
ул. Школьная
ул. Садовая
ул. Прибрежная
ул. Набережная
ул. Советская

ДОКУМЕНТАЦИЯ ПО ПЛАНИРОВКЕ ТЕРРИТОРИИ С ЦЕЛЬЮ РАЗМЕЩЕНИЯ ОБЪЕКТА РЕГИОНАЛЬНОГО ЗНАЧЕНИЯ "СТРОИТЕЛЬСТВО НАБЕРЕЖНОЙ С УСТРОЙСТВОМ БЕРЕГОУКРЕПИТЕЛЬНЫХ И ПРОТИВООПОЛЗНЕВЫХ СООРУЖЕНИЙ В ПГТ. НИКОЛАЕВКА СИМФЕРОПОЛЬСКОГО РАЙОНА РЕСПУБЛИКИ КРЫМ" (ВНЕСЕНИЕ ИЗМЕНЕНИЙ)

ЧЕРТЕЖ МЕЖЕВАНИЯ ТЕРРИТОРИИ (ЭТАП I) М 1:2000

N

ул. Октябрьской Революции
ул. Ленина
ул. Пушкина
ул. Кооперативная
ул. Советская
ул. Молодёжная
ул. Морская
ул. Набережная
пер. Северный
пер. Строительный
пер. Школьный
ул. Крымская
ул. Приморская
ул. Луговая
ул. Украинская
ул. Гагарина
ул. Ленина
просп. Назаренко
ЧЁРНОЕ МОРЕ
Лист 1
Лист 2
Лист 3
Лист 4
Лист 2
Лист 2
Лист 3

ДОКУМЕНТАЦИЯ ПО ПЛАНИРОВКЕ ТЕРРИТОРИИ С ЦЕЛЬЮ РАЗМЕЩЕНИЯ ОБЪЕКТА РЕГИОНАЛЬНОГО ЗНАЧЕНИЯ "СТРОИТЕЛЬСТВО НАБЕРЕЖНОЙ С УСТРОЙСТВОМ БЕРЕГОУКРЕПИТЕЛЬНЫХ И ПРОТИВООПОЛЗНЕВЫХ СООРУЖЕНИЙ В ПГТ. НИКОЛАЕВКА СИМФЕРОПОЛЬСКОГО РАЙОНА РЕСПУБЛИКИ КРЫМ" (ВНЕСЕНИЕ ИЗМЕНЕНИЙ)

ЧЕРТЕЖ МЕЖЕВАНИЯ ТЕРРИТОРИИ (ЭТАП I) М 1:2000

N

НИКОЛАЕВСКОЕ СЕЛЬСКОЕ ПОСЕЛЕНИЕ

ПЕСЧАНОВСКОЕ СЕЛЬСКОЕ ПОСЕЛЕНИЕ

ЧЁРНОЕ МОРЕ

Лист 1
Лист 2

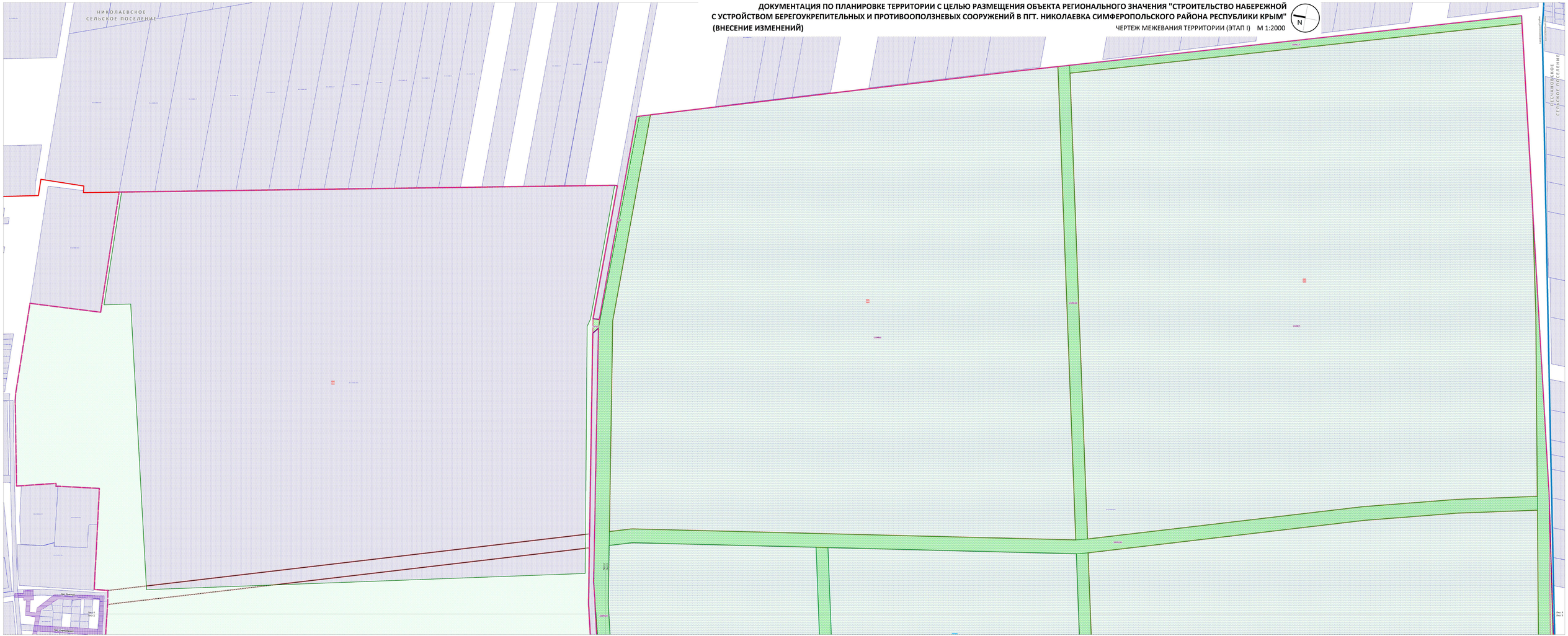
Лист 4
Лист 3

Лист 2
Лист 3

1.3

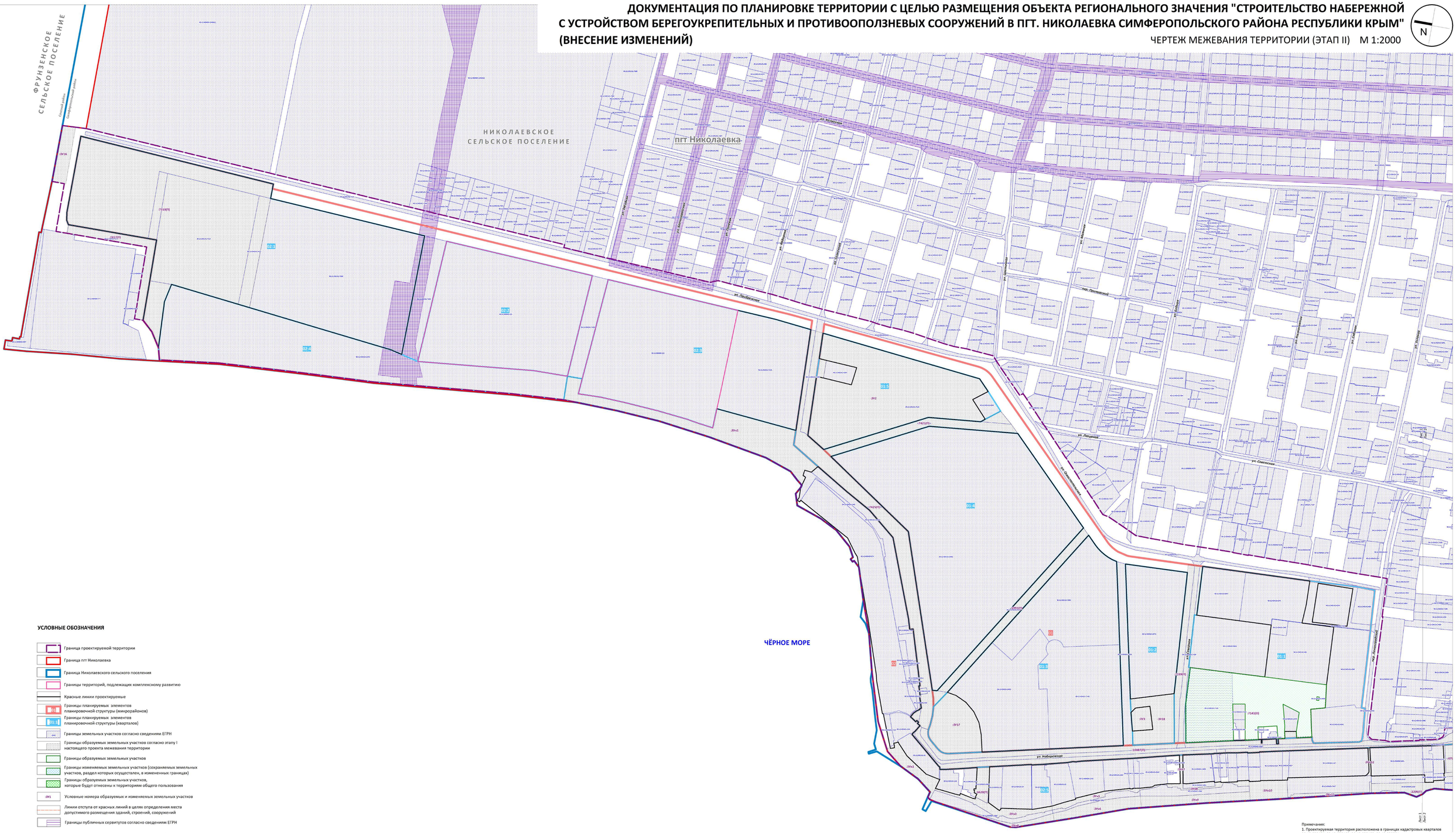
ДОКУМЕНТАЦИЯ ПО ПЛАНИРОВКЕ ТЕРРИТОРИИ С ЦЕЛЬЮ РАЗМЕЩЕНИЯ ОБЪЕКТА РЕГИОНАЛЬНОГО ЗНАЧЕНИЯ "СТРОИТЕЛЬСТВО НАБЕРЕЖНОЙ С УСТРОЙСТВОМ БЕРЕГОУКРЕПИТЕЛЬНЫХ И ПРОТИВООПОЛЗНЕВЫХ СООРУЖЕНИЙ В ПГТ. НИКОЛАЕВКА СИМФЕРОПОЛЬСКОГО РАЙОНА РЕСПУБЛИКИ КРЫМ" (ВНЕСЕНИЕ ИЗМЕНЕНИЙ)

ЧЕРТЕЖ МЕЖЕВАНИЯ ТЕРРИТОРИИ (ЭТАП I) М 1:2000



ДОКУМЕНТАЦИЯ ПО ПЛАНИРОВКЕ ТЕРРИТОРИИ С ЦЕЛЬЮ РАЗМЕЩЕНИЯ ОБЪЕКТА РЕГИОНАЛЬНОГО ЗНАЧЕНИЯ "СТРОИТЕЛЬСТВО НАБЕРЕЖНОЙ С УСТРОЙСТВОМ БЕРЕГОУКРЕПИТЕЛЬНЫХ И ПРОТИВООПОЛЗНЕВЫХ СООРУЖЕНИЙ В ПГТ. НИКОЛАЕВКА СИМФЕРОПОЛЬСКОГО РАЙОНА РЕСПУБЛИКИ КРЫМ" (ВНЕСЕНИЕ ИЗМЕНЕНИЙ)

ЧЕРТЕЖ МЕЖЕВАНИЯ ТЕРРИТОРИИ (ЭТАП II) М 1:2000



ДОКУМЕНТАЦИЯ ПО ПЛАНИРОВКЕ ТЕРРИТОРИИ С ЦЕЛЬЮ РАЗМЕЩЕНИЯ ОБЪЕКТА РЕГИОНАЛЬНОГО ЗНАЧЕНИЯ "СТРОИТЕЛЬСТВО НАБЕРЕЖНОЙ С УСТРОЙСТВОМ БЕРЕГОУКРЕПИТЕЛЬНЫХ И ПРОТИВООПОЛЗНЕВЫХ СООРУЖЕНИЙ В ПГТ. НИКОЛАЕВКА СИМФЕРОПОЛЬСКОГО РАЙОНА РЕСПУБЛИКИ КРЫМ" (ВНЕСЕНИЕ ИЗМЕНЕНИЙ)

ЧЕРТЕЖ МЕЖЕВАНИЯ ТЕРРИТОРИИ (ЭТАП II) М 1:2000

N

ул. Южная
ул. Полевая
ул. Садовая
ул. Трудовая
ул. Клубная
ул. Советская
ул. Молодёжная
ул. Морская
ул. Набережная
пер. Северный
пер. Строительный
пер. Школьный
ул. Виноградная
ул. Крымская
пр-кт. Ленинский
ЧЁРНОЕ МОРЕ
Лист 1
Лист 2
Лист 3
Лист 4

ДОКУМЕНТАЦИЯ ПО ПЛАНИРОВКЕ ТЕРРИТОРИИ С ЦЕЛЬЮ РАЗМЕЩЕНИЯ ОБЪЕКТА РЕГИОНАЛЬНОГО ЗНАЧЕНИЯ "СТРОИТЕЛЬСТВО НАБЕРЕЖНОЙ С УСТРОЙСТВОМ БЕРЕГОУКРЕПИТЕЛЬНЫХ И ПРОТИВООПОЛЗНЕВЫХ СООРУЖЕНИЙ В ПГТ. НИКОЛАЕВКА СИМФЕРОПОЛЬСКОГО РАЙОНА РЕСПУБЛИКИ КРЫМ" (ВНЕСЕНИЕ ИЗМЕНЕНИЙ)

ЧЕРТЕЖ МЕЖЕВАНИЯ ТЕРРИТОРИИ (ЭТАП II) М 1:2000

N

НИКОЛАЕВСКОЕ СЕЛЬСКОЕ ПОСЕЛЕНИЕ

ПЕСЧАНОВСКОЕ СЕЛЬСКОЕ ПОСЕЛЕНИЕ

ул. Молодежная

ул. Школьная

ул. Набережная

ул. Набережная

ул. Набереж

ДОКУМЕНТАЦИЯ ПО ПЛАНИРОВКЕ ТЕРРИТОРИИ С ЦЕЛЬЮ РАЗМЕЩЕНИЯ ОБЪЕКТА РЕГИОНАЛЬНОГО ЗНАЧЕНИЯ "СТРОИТЕЛЬСТВО НАБЕРЕЖНОЙ С УСТРОЙСТВОМ БЕРЕГОУКРЕПИТЕЛЬНЫХ И ПРОТИВООПОЛЗНЕВЫХ СООРУЖЕНИЙ В ПГТ. НИКОЛАЕВКА СИМФЕРОПОЛЬСКОГО РАЙОНА РЕСПУБЛИКИ КРЫМ" (ВНЕСЕНИЕ ИЗМЕНЕНИЙ)

ЧЕРТЕЖ МЕЖЕВАНИЯ ТЕРРИТОРИИ (ЭТАП II) М 1:2000

